




## Inventari svizzer dals bains culturals d'importanza naziunala

Vischnanca	Object	Edifizis		Collecziuns					x	y
		Object singul	Object da pliras parts	Museum	Archiv	Biblioteca	Archeologia	Cas speziels		
Almens	<b>ISOS</b> Dorf: Almens									
Alvaneu	 Patrimoni mundial UNESCO Viafier retica (dapi 2008)									
	<b>ISOS</b> vitg: Alvaneu									
<b>Alvaschein</b>	Baselgia S. Peder e conturn, Curt da Mistail 50	x							762.400	170.580
	 Patrimoni mundial UNESCO Viafier retica (dapi 2008)									
	<b>ISOS</b> vitg: Alvaschein									
<b>Andeer</b>	Chasa Padrun, (Giassa dad asens) Veia Sgraffito 64	x							752.323	163.194
	<b>ISOS</b> vitg: Andeer									
	<b>ISOS</b> vitg: Pignia									
<b>Ardez</b>	Chasté, colonia preistorica / chastè medieval / baselgia						x		811.240	184.080
	Chasa dubla cun stallas e clavads, Fusch 155	x							810.798	184.182
	<b>ISOS</b> vitg: Ardez									

# Schweizerisches Inventar der Kulturgüter von nationaler Bedeutung

Gemeinde	Objekt	Bauten Einzelobjekt Objekt mehrteilig	Sammlungen Museum Archiv Bibliothek	Archäologie Spezialfälle	x	y
Ardez (cunt.)	ISOS fracziun: Bos-cha					
	ISOS fracziun: Sur En					
Arosa	(Langwies) Langwieser-Viadukt der Rhätischen Bahn	x			772.929	187.652
	(Castiel) Carschlingg, prähistorische / spätrömische-frühmittelalterliche Siedlung			x	765.000	189.750
	ISOS Dorf: Calfreisen					
	ISOS Weiler: Medergen (Langwies)					
	ISOS Weiler: Sapün (Langwies)					
	ISOS Weiler: Strassberg (Langwies)					
Arvigo	ISOS casale / piccolo villaggio: Landarenca					
Avers	Reformierte Kirche, (Chilchawäg) Cresta 105	x			759.477	148.783
	ISOS Spezialfall: Averser Hofweiler					
Bergün/Bravuogn	Baselgia reformada, Stugl	x			775.500	169.140
	Chasa Jenatsch, chasa cun stalla e clavà, Unterdorf 47		x		776.620	166.857




# Inventario svizzero dei beni culturali d'importanza nazionale

Comune	Oggetto	Costruzioni		Collezioni			Archeologia	Casi speciali	x	y
		Oggetto singolo	Oggetto multiplo	museo	archivio	biblioteca				
<b>Bergün/Bravuogn</b> (cunt.)	 Patrimoni mundial UNESCO Viafier retica (dapi 2008)									
	ISOS vitg: Bravuogn									
	ISOS fracziun: Latsch									
	ISOS fracziun: Stugl									
Bever	 Patrimoni mundial UNESCO Viafier retica (dapi 2008)									
	ISOS vitg: Bever									
<b>Bivio</b>	Julierpass, römisches Passheiligtum / Strasse	<input type="checkbox"/>	<input type="checkbox"/>	<input type="checkbox"/>	<input type="checkbox"/>	<input type="checkbox"/>	<input checked="" type="checkbox"/>	<input type="checkbox"/>	775.820	149.340
Braggio	ISOS villaggio: Braggio (Aira, Mezzana, Miaddi, Oer, Refontana, Stabbio)									
<b>Bregaglia</b>	(Bondo) Castelmur, Stazione viaria tardo-romana / Fortezza medievale	<input type="checkbox"/>	<input type="checkbox"/>	<input type="checkbox"/>	<input type="checkbox"/>	<input type="checkbox"/>	<input checked="" type="checkbox"/>	<input type="checkbox"/>	763.340	134.400
	(Bondo) Chiesa riformata di Nossa Donna	<input type="checkbox"/>	<input checked="" type="checkbox"/>	<input type="checkbox"/>	<input type="checkbox"/>	<input type="checkbox"/>	<input type="checkbox"/>	<input type="checkbox"/>	763.446	134.219
	(Bondo) Palazzo Salis con giardino, Villaggio 1	<input checked="" type="checkbox"/>	<input type="checkbox"/>	<input type="checkbox"/>	<input type="checkbox"/>	<input type="checkbox"/>	<input type="checkbox"/>	<input type="checkbox"/>	762.845	133.761


## Inventari svizzer dals bains culturals d'impurtanza naziunala

Vischnanca	Object	Edifizis		Collecziuns						x	y
		Object singul	Object da piras parts	Museum	Archiv	Biblioteca	Archeologia	Cas speziels			
<b>Bregaglia</b> (cunt.)	(Soglio) Casa Antonio, Villaggio 139, con giardini	x								761.794	134.478
	(Soglio) Casa Battista, Villaggio 131 (Hotel Palazzo Salis)		x							761.734	134.476
	(Soglio) Casa di Mezzo, con stallazzo, Villaggio 137	x								761.771	134.477
	(Soglio) Cas'Alta, Villaggio 120	x								761.716	134.463
	(Stampa) Castello Castelmur, Coltura	x								763.440	134.260
	ISOS villaggio: Bondo										
	ISOS villaggio: Borgonovo										
	ISOS villaggio: Castasegna										
	ISOS villaggio: Coltura										
	ISOS villaggio: Promontogno										
ISOS villaggio: Soglio											
ISOS villaggio: Stampa											
ISOS villaggio: Vicosoprano											
<b>Breil/Brigels</b>	Chaplutta S. Sievi, Cuort	x								723.980	181.660
<b>Brienz/Brinzauls</b>	Ruina Belfort		x				x			766.160	171.180
	Tgesa Gronda, Vazerol 66	x								763.552	171.025

# Schweizerisches Inventar der Kulturgüter von nationaler Bedeutung

Gemeinde	Objekt	Bauten	Einzelobjekt	Objekt mehrteilig	Sammlungen	Museum	Archiv	Bibliothek	Archäologie	Spezialfälle	x	y
<b>Brienz/Brinzauls</b> (cunt.)	 Patrimoni mundial UNESCO Viafier retica (dapi 2008) ..... ISOS vitg: Brienz/Brinzauls .....											
<b>Brusio</b>	..... Casa di Risch, Via Cantonale 186 ..... Chiesa di S. Romerio e dintorni, Alpe San Romerio ..... Gruppo di 9 «Crot», La Costa .....  Patrimonio mondiale dell'UNESCO: Ferrovia retica (dal 2008) ..... ISOS casale/piccolo villaggio: Cavaione .....	x									807.624	124.998
	..... Chiesa di S. Romerio e dintorni, Alpe San Romerio ..... Gruppo di 9 «Crot», La Costa .....	x									806.360	129.140
	..... Gruppo di 9 «Crot», La Costa .....		x								807.347	126.342
	.....  Patrimonio mondiale dell'UNESCO: Ferrovia retica (dal 2008) ..... ISOS casale/piccolo villaggio: Cavaione .....											
Castrisch	..... ISOS vitg: Castrisch .....											
Cauco	..... ISOS villaggio: Bodio/ Cauco .....											
<b>Cazis</b>	..... Cresta, prähistorische Siedlung ..... Kapelle St. Wendelin, Am Dorfplatz 17 ..... Katholische Begräbniskirche St. Martin, St. Martinsstrasse ..... ISOS Dorf: Präz .....							x			752.330	175.250
	..... Cresta, prähistorische Siedlung ..... Kapelle St. Wendelin, Am Dorfplatz 17 .....	x									752.140	176.310
	..... Kapelle St. Wendelin, Am Dorfplatz 17 ..... Katholische Begräbniskirche St. Martin, St. Martinsstrasse .....	x									752.726	176.200
	..... Katholische Begräbniskirche St. Martin, St. Martinsstrasse ..... ISOS Dorf: Präz .....											

# Inventario svizzero dei beni culturali d'importanza nazionale

Comune	Oggetto	Costruzioni Oggetto singolo Oggetto multiplo	Collezioni			Archeologia	Casi speciali	x	y
			museo	archivio	biblioteca				
Cazis (Forts.)	ISOS Dorf: Sarn								
Celerina / Schlarigna	Baselgia reformada S. Gian e conturn, Vietta Plaun San Gian	x						786.550	154.220
	 Patrimoni mundial UNESCO Viafier retica (dapi 2008)								
Chur	Alte Kaserne (Zeughaus 3), Waffenplatzstrasse 58	x						757.145	190.714
	Altes Gebäude (Gerichtsgebäude) mit Garten, Poststrasse 14	x						759.641	190.873
	Altstadt, frühmittelalterliche Kirche / mittelalterliche / neuzeitliche Stadt					x		759.700	190.800
	Antistitium mit Hasenstube, Kirchgasse 12, 14	x						759.721	190.664
	Bischöflicher Hof mit Bibliothek und Archiv, Hof 19–22		x		x			759.886	190.700
	Bündner Kunstmuseum, Postplatz / Bahnhofstrasse 35			x				759.664	191.041
	Bündner Naturmuseum, Masanserstrasse 31			x				759.797	191.366
	<i>Dommuseum -&gt; Kathedrale Mariä-Himmelfahrt</i>								
	Eidgenössische Pulvermühle, Pulvermühlestrasse 79, 81	x						757.840	191.288

## Inventari svizzer dals bains culturals d'importanza naziunala

Vischnanca	Object	Edifizis		Collecziuns			Archeologia	Cas speziels	x	y
		Object singul	Object da pliras parts	Museum	Archiv	Biblioteca				
Chur (Forts.)	Gabentempel (Eidgenössisches Schützenfest 1863), Pulvermühlestrasse	x							757.373	191.267
	Hauptpost, Postplatz / Gäuggelistrasse 1	x							759.572	190.960
	<i>Haus Buol -&gt; Rätisches Museum</i>									
	Haus Oberer Spaniöl, Kirchgasse 16	x							759.753	190.659
	Haus Schwartz mit Garten, Jochstrasse 14	x							759.713	190.614
	Kantonsbibliothek Graubünden, Karlihofplatz 1					x			759.801	190.851
	Kathedrale Mariä-Himmelfahrt sowie Dommuseum, Hof 18	x		x					759.920	190.640
	Katholische Kirche St. Luzi, Alte Schanfiggerstrasse 9	x							760.039	190.651
	Krematorium auf dem Totengütli, Sandstrasse 50	x							760.250	190.060
	Neues Gebäude (Regierungsgebäude), Reichsgasse 35	x							759.771	190.907
	Rathaus sowie Stadtarchiv Chur, Poststrasse 33	x				x			759.683	190.781
	Rätisches Museum (Haus Buol), Hofstrasse 1 / Museumsstrasse	x		x					759.770	190.690
	Reformierte Kirche St. Martin, St. Martinsplatz 10	x							759.716	190.696
	<i>Regierungsgebäude -&gt; Neues Gebäude</i>									
	Staatsarchiv Graubünden, Karlihofplatz					x			759.800	190.890
<i>Stadtarchiv Chur -&gt; Rathaus</i>										

# Schweizerisches Inventar der Kulturgüter von nationaler Bedeutung

Gemeinde	Objekt	Bauten		Sammlungen	Museum	Archiv	Bibliothek	Archäologie	Spezialfälle	x	y
		Einzelobjekt	Objekt mehrteilig								
Chur (Forts.)	Verwaltungsgebäude der Rhätischen Bahn, Bahnhofstrasse 25	x								759.680	191.091
	Villa Planta und Sulserbau, Bahnhofstrasse 35	x								759.664	191.041
	Welschdörfli, prähistorische Siedlung / römischer Vicus							x		759.120	190.550
	ISOS Stadt: Chur ISOS Spezialfall: Eidgenössische Pulvermühle										
Churwalden	Katholische Kirche St. Maria und Michael, Hauptstrasse	x								760.110	184.160
	Parpan, Schlössli, Mahlerweg 28/Turrabüel	x								761.898	181.004
	Wohnturm	x								760.140	184.090
Davos	Archiv der Landschaft Davos Gemeinde, Rathaus					x				781.900	185.240
	Berghotel Schatzalp (ehemaliges Sanatorium), Schatzalp 878	x								781.313	186.092
	Ehemaliges Grand Hotel Belvédère, Promenade 89	x								782.286	186.052
	Grosses Jenatschhaus (ehemaliges Pfrundhaus), Museumstrasse 1 a	x								783.507	186.923
	Kirchner Museum, Platz, Promenade 82					x				782.280	185.995
Waldfriedhof, Wildboden	x								780.869	182.752	



## Inventario svizzero dei beni culturali d'importanza nazionale

Comune	Oggetto	Costruzioni		Collezioni			Archeologia	Casi speciali	x	y
		Oggetto singolo	Oggetto multiplo	museo	archivio	biblioteca				
<b>Davos</b> (Forts.)	Zürcher Höhenklinik, Klinikstrasse 6 /Clavadel 681	x							781.500	182.480
	ISOS Dorf: Monstein									
<b>Disentis/Mustér</b>	Baselgia catolica S. Gada, Via Sontga Gada	x							707.858	172.481
	Claustra S. Martin, baselgia, museum, biblioteca e conturn, Via Claustra 3		x	x	x	x			708.366	173.800
	Chaplutta S. Lezi, Via Disla	x							709.720	174.340
	Chaplutta S. Maria, Via Acletta	x							706.692	173.056
	Punt Russein (v. Sumvitg /GR)	x							711.429	175.539
	ISOS vitg: Segnas									
	ISOS fracziun: Cavardiras									
ISOS fracziun: Disla										
<b>Domat/Ems</b>	Baselgia catolica S. Gion, chaplutta e carner, Crestas		x						753.460	189.320
	Chaplutta S. Pieder, Via Sogn Pieder	x							753.320	189.090
Duvin	ISOS vitg: Duvin									
<b>Falera</b>	Baselgia catolica S. Rumetg, Planezzas S. Rumetg	x							737.060	184.701

## Inventari svizzer dals bains culturals d'importanza naziunala

Vischnanca	Object	Edifizis		Collecziuns			Archeologia	Cas speziels	x	y
		Object singul	Object da piras parts	Museum	Archiv	Biblioteca				
<b>Falera</b> (cunt.)	Muota e Planezzas, colonia preistorica / stabiliment da megalits	<input type="checkbox"/>	<input type="checkbox"/>	<input type="checkbox"/>	<input type="checkbox"/>	<input type="checkbox"/>	<input checked="" type="checkbox"/>	<input type="checkbox"/>	737.130	184.743
Felsberg	<b>ISOS</b> Dorf: Felsberg									
<b>Fideris</b>	Türmlihaus, Hauptstrasse 12	<input checked="" type="checkbox"/>	<input type="checkbox"/>	<input type="checkbox"/>	<input type="checkbox"/>	<input type="checkbox"/>	<input type="checkbox"/>	<input type="checkbox"/>	775.479	198.602
	Wohnhaus, Madinis 41	<input checked="" type="checkbox"/>	<input type="checkbox"/>	<input type="checkbox"/>	<input type="checkbox"/>	<input type="checkbox"/>	<input type="checkbox"/>	<input type="checkbox"/>	775.784	198.690
	<b>ISOS</b> Dorf: Fideris									
<b>Filisur</b>	Burgruine Greifenstein	<input type="checkbox"/>	<input checked="" type="checkbox"/>	<input type="checkbox"/>	<input type="checkbox"/>	<input type="checkbox"/>	<input checked="" type="checkbox"/>	<input type="checkbox"/>	772.400	171.800
	Schmittentobel-Landwasserviadukt der Rhätischen Bahn	<input checked="" type="checkbox"/>	<input type="checkbox"/>	<input type="checkbox"/>	<input type="checkbox"/>	<input type="checkbox"/>	<input type="checkbox"/>	<input type="checkbox"/>	771.160	172.400
	 UNESCO Welterbe Rhätische Bahn in der Kulturlandschaft Bernina / Albula (seit 2008)									
	<b>ISOS</b> Dorf: Filisur									
<b>Fläsch</b>	Festung Luziensteig	<input type="checkbox"/>	<input checked="" type="checkbox"/>	<input type="checkbox"/>	<input type="checkbox"/>	<input type="checkbox"/>	<input type="checkbox"/>	<input type="checkbox"/>	758.751	211.785
	Kleine Schanze, Schanze	<input type="checkbox"/>	<input type="checkbox"/>	<input type="checkbox"/>	<input type="checkbox"/>	<input type="checkbox"/>	<input checked="" type="checkbox"/>	<input type="checkbox"/>	759.000	210.840
	Letzi Grafenberg, Talsperre	<input type="checkbox"/>	<input type="checkbox"/>	<input type="checkbox"/>	<input type="checkbox"/>	<input type="checkbox"/>	<input checked="" type="checkbox"/>	<input type="checkbox"/>	757.640	212.640
	<b>ISOS</b> Dorf: Fläsch									

# Schweizerisches Inventar der Kulturgüter von nationaler Bedeutung

Gemeinde	Objekt	Bauten	Einzelobjekt	Objekt mehrteilig	Sammlungen	Museum	Archiv	Bibliothek	Archäologie	Spezialfälle	x	y
<b>Fläsch</b> (Forts.)	<b>ISOS</b> Spezialfall: Militäranlage St. Luzisteig (Fläsch, Maienfeld)											
<b>Flims</b>	Schlössli (heutiges Gemeindehaus), Via dil Casti 2 / Via Sulten	x									740.837	188.883
	<b>ISOS</b> Spezialfall: Flims-Waldhaus											
<b>Fürstenuau</b>	Haus Stoffel, Schlossgass 65	x									753.481	176.379
	Oberes Schloss, Schlossgass 71	x									753.456	176.421
	Unteres Schloss, Schlossgass 70	x									753.379	176.394
	<b>ISOS</b> Kleinstadt / Flecken: Fürstenuau											
<b>Grono</b>	Torre Fiorenzana	x									731.983	123.528
	<b>ISOS</b> villaggio: Grono con Pont del Ram e S. Clemente											
Grüsch	<b>ISOS</b> Dorf: Grüsch / Schmitten (Grüsch, Seewis im Prättigau)											
Guarda	<b>ISOS</b> vitg: Guarda											

## Inventario svizzero dei beni culturali d'importanza nazionale

Comune	Oggetto	Costruzioni		Collezioni			Archeologia	Casi speciali	x	y
		Oggetto singolo	Oggetto multiplo	museo	archivio	biblioteca				
Haldenstein	Ruine Haldenstein		x				x		758.890	194.260
	Schloss Haldenstein, Schlossweg 4		x						759.182	194.041
	ISOS Dorf: Haldenstein									
Hinterrhein	Alte Landbrücke	x							735.280	154.579
Ilanz	Baselgia refurbada S. Margreta, Via Porta Cotschna	x							734.760	181.740
	Baselgia refurbada S. Martin, Via Sogn Martin	x							734.650	181.080
	ISOS Kleinstadt / Flecken: Ilanz									
Jenins	Burgruine Neu-Aspermont		x				x		761.710	207.990
	ISOS Dorf: Jenins									
Klosters-Serneus	Reformierte Kirche, Am Platz	x							786.260	193.920
Küblis	Zentrale Küblis der Bündner Kraftwerke, Büdemji 65 B	x							778.477	198.505
	ISOS Spezialfall: Dorf mit Kraftwerk									
La Punt-Chamues-ch	Chasa Albertini, La Punt 324, 325		x						790.596	161.683


## Inventari svizzer dals bains culturals d'importanza naziunala

Vischnanca	Object	Edifizis		Collecziuns						x	y
		Object singul	Object da pliras parts	Museum	Archiv	Biblioteca	Archeologia	Cas speziels			
<b>La Punt-Chamues-ch</b> (cunt.)	Chesa Merleda, La Punt 345	x								790.665	161.686
<b>Landquart</b>	(Igis) Schloss Marschlins und Umgebung, Gandastrasse		x							763.324	202.618
<b>Lantsch/Lenz</b>	Veglia baselgia catolica S. Maria, cun santeri, Sumvoi 133	x								762.170	172.360
<b>Lavin</b>	Gonda, abitadi bandunà e nunabità <b>ISOS vitg:</b> Lavin						x			805.270	183.730
Lohn	<b>ISOS vitg:</b> Lohn										
<b>Lumnezia</b>	(Degen) Chaplutta S. Bistgaun	x								732.580	174.520
	(Lumbrein) Crestaulta e Cresta Petschna, colonia alpina dal temp da bronz/necropols a Surin						x			727.940	169.520
	(Lumbrein) Chasa dubla, Fontauna 30	x								729.756	171.629
	(Suraua) Baselgia catolica S. Luregn		x							733.186	173.761
	(Vella) Baselgia catolica S. Vincenz, Pleif	x								733.060	175.270
	(Vrin) Baselgia catolica S. Maria e carner, Via Principala <b>ISOS vitg:</b> Degen		x							727.110	168.450

# Schweizerisches Inventar der Kulturgüter von nationaler Bedeutung

Gemeinde	Objekt	Bauten	Einzelobjekt	Objekt mehrteilig	Sammlungen	Museum	Archiv	Bibliothek	Archäologie	Spezialfälle	x	y
Lumnezia (cunt.)	ISOS vitg: Lumbrein											
	ISOS vitg: Tersnaus (Suraua)											
	ISOS vitg: Vella											
	ISOS vitg: Vrin											
Luven	ISOS vitg: Luven											
Luzein	Ruine Castels, Putz		x						x		775.640	199.650
	Sprecher-Haus, Rathausgasse 66	x									777.120	199.300
	ISOS Dorf: Luzein											
	ISOS Weiler: Putz											
Maienfeld	Schloss Brandis (Turm mit Malereien)		x								759.090	208.270
	Schloss Salenegg, Steigstrasse 21		x								758.907	208.737
	ISOS Kleinstadt / Flecken: Maienfeld											
	ISOS Spezialfall: Militäranlage St. Luzisteig (Fläsch, Maienfeld)											
Malans	Rohan-Schanze							x		761.220	204.760	

# Inventario svizzero dei beni culturali d'importanza nazionale


Comune	Oggetto	Costruzioni		Collezioni	museo	archivio	biblioteca	Archeologia	Casi speciali	x	y
		Oggetto singolo	Oggetto multiplo								
Malans (Forts.)	Schloss Bothmar mit Nebengebäude und Park, Rüfigasse 103	<input type="checkbox"/>	<input checked="" type="checkbox"/>	<input type="checkbox"/>	<input type="checkbox"/>	<input type="checkbox"/>	<input type="checkbox"/>	<input type="checkbox"/>	<input type="checkbox"/>	762.572	206.034
	ISOS Dorf: Malans										
Medel (Lucmagn)	ISOS vitg: Curaglia										
Mesocco	Castello	<input type="checkbox"/>	<input checked="" type="checkbox"/>	<input type="checkbox"/>	<input type="checkbox"/>	<input type="checkbox"/>	<input type="checkbox"/>	<input type="checkbox"/>	<input type="checkbox"/>	738.050	138.150
	Chiesa di S. Maria al Castello	<input checked="" type="checkbox"/>	<input type="checkbox"/>	<input type="checkbox"/>	<input type="checkbox"/>	<input type="checkbox"/>	<input type="checkbox"/>	<input type="checkbox"/>	<input type="checkbox"/>	738.050	138.200
	ISOS villaggio: Mesocco										
Mon	Baselgia catolica S. Francestg e chasa pravenda, Veia Principala	<input type="checkbox"/>	<input checked="" type="checkbox"/>	<input type="checkbox"/>	<input type="checkbox"/>	<input type="checkbox"/>	<input type="checkbox"/>	<input type="checkbox"/>	<input type="checkbox"/>	762.762	168.781
Mutten	 UNESCO Welterbe Rhätische Bahn in der Kulturlandschaft Bernina / Albula (seit 2008)										
	ISOS Weiler: Obermutten										
Paspels	Kapelle St. Lorenz	<input checked="" type="checkbox"/>	<input type="checkbox"/>	<input type="checkbox"/>	<input type="checkbox"/>	<input type="checkbox"/>	<input type="checkbox"/>	<input type="checkbox"/>	<input type="checkbox"/>	752.660	180.340
	Kapelle S. Maria-Magdalena, Dusch	<input checked="" type="checkbox"/>	<input type="checkbox"/>	<input type="checkbox"/>	<input type="checkbox"/>	<input type="checkbox"/>	<input type="checkbox"/>	<input type="checkbox"/>	<input type="checkbox"/>	753.650	180.340

## Inventari svizzer dals bains culturals d'importanza naziunala

Vischnanca	Object	Edifizis		Collecziuns			Archeologia	Cas speziels	x	y
		Object singul	Object da pliras parts	Museum	Archiv	Biblioteca				
<b>Paspels</b> (Forts.)	<b>ISOS</b> Spezialfall: Paspels									
<b>Pitasch</b>	Baselgia reformada, Sumvitg	x							735.910	177.050
<b>Pontresina</b>	Baselgia reformada S. Maria cun santeri, Garsun	x							789.690	151.730
	Grand Hotel Kronenhof, Via Maistra 1	x							789.040	152.120
	Tuor Spagnöla, Garsun	x							789.698	151.655
	 Patrimoni mundial UNESCO Viafier retica (dapi 2008)									
	<b>ISOS</b> vitg urban: Pontresina									
<b>Poschiavo</b>	Casa Tomé, Via Pontonali 218	x							801.628	133.855
	Chiesa cattolica di S. Maria Assunta, Via da San Maria	x							801.890	133.270
	Chiesa collegiata cattolica di S. Vittore, Via dal Cunvent 476		x						801.710	133.886
	Chiesa parrocchiale di S. Carlo Borromeo, Via Principale	x							801.930	135.830
	Devon House, Via di Palaz 104	x							801.766	133.578
	Haus, Li Curt	x							802.083	132.241
	Mulino di Aino, segherie, fucina, Privilasco 427	x							801.759	135.260




## Schweizerisches Inventar der Kulturgüter von nationaler Bedeutung

Gemeinde	Objekt	Bauten		Sammlungen					x	y
		Einzelobjekt	Objekt mehrteilig	Museum	Archiv	Bibliothek	Archäologie	Spezialfälle		
Poschiavo (cont.)	Palazzo De Bassus Mengotti (Museo)	x							801.580	133.940
	Palazzo Dorizzi (Crameri), Lino, Strada cantonale 473	x							801.855	135.807
	Vecchio Monastero con cappella monastica di S. Maria Presentata, Via da Sotsassa		x						801.777	133.872
	 Patrimonio mondiale dell'UNESCO: Ferrovia retica (dal 2008)									
	ISOS casale / piccolo villaggio: Cantone									
	ISOS villaggio: Prada									
	ISOS villaggio: San Carlo									
ISOS borgo : Poschiavo										
Pratval	Schloss Rietberg, Rietberg	x							753.564	178.033
Rhäzüns	Katholische Kirche St. Georg mit Fresken	x							750.390	185.470
	Katholische Kirche St. Paul, Via Mulin Sura	x							749.380	184.580
Riom-Parsonz	Chastè da Riom		x				x		764.360	164.250
	ISOS vitg: Riom									

## Inventario svizzero dei beni culturali d'importanza nazionale

Comune	Oggetto	Costruzioni		Collezioni			Archeologia	Casi speciali	x	y
		Oggetto singolo	Oggetto multiplo	museo	archivio	biblioteca				
Rossa	Chiesa parrocchiale cattolica di S. Domenica e Ossario	<input type="checkbox"/>	<input checked="" type="checkbox"/>	<input type="checkbox"/>	<input type="checkbox"/>	<input type="checkbox"/>	<input type="checkbox"/>	<input type="checkbox"/>	729.630	134.770
	ISOS villaggio: Augio									
	ISOS villaggio: Rossa									
Rothenbrunnen	Hochjuvalt, Burgruine / Talsperre	<input type="checkbox"/>	<input type="checkbox"/>	<input type="checkbox"/>	<input type="checkbox"/>	<input type="checkbox"/>	<input checked="" type="checkbox"/>	<input type="checkbox"/>	751.380	182.680
Roveredo (GR)	Chiesa Madonna del Ponte chiuso, San Fedele	<input type="checkbox"/>	<input checked="" type="checkbox"/>	<input type="checkbox"/>	<input type="checkbox"/>	<input type="checkbox"/>	<input type="checkbox"/>	<input type="checkbox"/>	730.460	121.240
	ISOS villaggio urbanizzato (Roveredo con Ai Rogg, Beffeno, Carasole, Guerra, Mot, Rugno, San Fedele, San Giulio)									
Safiental	(Tenna) Reformierte Kirche, Mitte 34	<input checked="" type="checkbox"/>	<input type="checkbox"/>	<input type="checkbox"/>	<input type="checkbox"/>	<input type="checkbox"/>	<input type="checkbox"/>	<input type="checkbox"/>	745.268	179.112
	(Valendas) Türelihus, No. 69	<input checked="" type="checkbox"/>	<input type="checkbox"/>	<input type="checkbox"/>	<input type="checkbox"/>	<input type="checkbox"/>	<input type="checkbox"/>	<input type="checkbox"/>	740.800	183.550
	(Valendas) Wohnhaus mit Stallscheune, Haus Joos, Fraissa	<input type="checkbox"/>	<input checked="" type="checkbox"/>	<input type="checkbox"/>	<input type="checkbox"/>	<input type="checkbox"/>	<input type="checkbox"/>	<input type="checkbox"/>	740.700	183.520
	ISOS Dorf: Valendas									
	ISOS Weiler: Brün (Valendas)									
Sagogn	Baselgia catolica S. Maria, cun chasa pravenda, Sil Plaz	<input type="checkbox"/>	<input checked="" type="checkbox"/>	<input type="checkbox"/>	<input type="checkbox"/>	<input type="checkbox"/>	<input type="checkbox"/>	<input type="checkbox"/>	738.600	183.580

## Inventari svizzer dals bains culturals d'importanza naziunala

Vischnanca	Object	Edifizis		Collecziuns			Archeologia	Cas spezial	x	y
		Object singul	Object da pliras parts	Museum	Archiv	Biblioteca				
<b>Sagogn</b> (cunt.)	Chastè da Schiedberg / Bregl da Haida, colonia preistorica / chastè medieval / baselgia	<input type="checkbox"/>	<input type="checkbox"/>	<input type="checkbox"/>	<input type="checkbox"/>	<input type="checkbox"/>	<input checked="" type="checkbox"/>	<input type="checkbox"/>	739.550	183.980
	ISOS vitg: Sagogn									
<b>Salouf</b>	Chasa Fontana, No. 26	<input checked="" type="checkbox"/>	<input type="checkbox"/>	<input type="checkbox"/>	<input type="checkbox"/>	<input type="checkbox"/>	<input type="checkbox"/>	<input type="checkbox"/>	763.686	165.946
	ISOS vitg: Salouf									
<b>Samedan</b>	Baselgia catolica Herz-Jesu, Surtuor	<input checked="" type="checkbox"/>	<input type="checkbox"/>	<input type="checkbox"/>	<input type="checkbox"/>	<input type="checkbox"/>	<input type="checkbox"/>	<input type="checkbox"/>	786.320	156.520
	Biblioteca da la Fundaziun de Planta, Mulins 2	<input type="checkbox"/>	<input type="checkbox"/>	<input type="checkbox"/>	<input type="checkbox"/>	<input checked="" type="checkbox"/>	<input type="checkbox"/>	<input type="checkbox"/>	786.640	156.572
	 Patrimoni mundial UNESCO Viafier retica (dapi 2008)									
ISOS vitg urban: Samedan										
<b>San Vittore</b>	Cappella di S. Lucio e dintorni, Pala	<input checked="" type="checkbox"/>	<input type="checkbox"/>	<input type="checkbox"/>	<input type="checkbox"/>	<input type="checkbox"/>	<input type="checkbox"/>	<input type="checkbox"/>	728.565	122.211
	Torre di Pala, Pala	<input checked="" type="checkbox"/>	<input type="checkbox"/>	<input type="checkbox"/>	<input type="checkbox"/>	<input type="checkbox"/>	<input type="checkbox"/>	<input type="checkbox"/>	728.550	122.300
	ISOS villaggio: San Vittore									


# Schweizerisches Inventar der Kulturgüter von nationaler Bedeutung

Gemeinde	Objekt	Bauten		Sammlungen	Museum	Archiv	Bibliothek	Archäologie	Spezialfälle	x	y
		Einzelobjekt	Objekt mehrteilig								
Santa Maria in Calanca	Castello		x							731.620	124.860
	Chiesa S. Maria Assunta e casa parrocchiale (vecchio convento)		x							731.630	124.830
	ISOS villaggio: Santa Maria in Calanca										
Savognin	Baselgia catolica S. Martegn, Veia Son Martegn	x								765.000	162.290
	Padnal / Mot la Cresta, colonia alpina dal temp da bronz							x		766.100	162.370
S-chanf	Chasa dubla cun stallas e clavads, Susauna 216, 217		x							795.329	168.217
	Chasa cun stalla e clavà, Bügl Suot 107		x							795.113	165.531
	ISOS vitg: S-chanf										
Scharans	Haus Bardill (ehemaliges Haus Gees), Davos Cresta 37	x								754.475	175.894
	ISOS Dorf: Scharans										
Schiers	Salginatobelbrücke	x								773.422	205.931
Schluein	Baselgia catolica SS. Peder e Paul, Via Principala	x								736.643	183.525



# Inventario svizzero dei beni culturali d'importanza nazionale

Comune	Oggetto	Costruzioni		Collezioni			Archeologia	Casi speciali	x	y
		Oggetto singolo	Oggetto multiplo	museo	archivio	biblioteca				
Schmitten (GR)	Schmittentobel-Landwasserviadukt der Rhätischen Bahn	x							771.160	172.400
	 UNESCO Welterbe Rhätische Bahn in der Kulturlandschaft Bernina / Albula (seit 2008)									
Scuol	Baselgia reformada, cun conturn, Munt Baselgia /Plaz 70	x							818.352	186.593
	Chasa Wieland, Porta 29	x							818.443	186.642
	Chasa da cura Bogn Tarasp cun edifizis daspera, Nairs 500		x						816.577	185.973
	<b>ISOS</b> vitg urban: Scuol									
Seewis im Prättigau	Burgruine Fracstein		x				x		765.580	205.050
	<b>ISOS</b> Dorf: Seewis im Prättigau									
	<b>ISOS</b> Dorf: Grüşch/Schmitten (Grüşch, Seewis im Prättigau)									
Sent	<b>ISOS</b> vitg: Sent									
Sils im Domleschg	Burg Ehrenfels		x				x		753.960	173.700
	Carschenna, prähistorische Felszeichnungen						x		754.500	173.400
	Hohenrätien, Burgruine		x				x		753.430	173.140


## Inventari svizzer dals bains culturals d'impurtanza naziunala

Vischnanca	Object	Edifizis		Collecziuns			Archeologia	Cas spezials	x	y
		Object singul	Object da piras parts	Museum	Archiv	Biblioteca				
Sils im Domleschg (Forts.)	Ruine Campi	<input type="checkbox"/>	<input checked="" type="checkbox"/>	<input type="checkbox"/>	<input type="checkbox"/>	<input type="checkbox"/>	<input checked="" type="checkbox"/>	<input type="checkbox"/>	755.440	174.180
	 UNESCO Welterbe Rhätische Bahn in der Kulturlandschaft Bernina / Albula (seit 2008)									
	ISOS Spezialfall: Campi									
	ISOS Spezialfall: Sils im Domleschg									
Soazza	Casa Paret, Ospizi 114	<input checked="" type="checkbox"/>	<input type="checkbox"/>	<input type="checkbox"/>	<input type="checkbox"/>	<input type="checkbox"/>	<input type="checkbox"/>	<input type="checkbox"/>	737.155	136.513
	Chiesa parrocchiale cattolica di S. Martino, ossario e oratorio della Madonna Addolorata	<input type="checkbox"/>	<input checked="" type="checkbox"/>	<input type="checkbox"/>	<input type="checkbox"/>	<input type="checkbox"/>	<input type="checkbox"/>	<input type="checkbox"/>	737.350	136.280
	Ospizio e Via Crucis, Ospizi 118	<input type="checkbox"/>	<input checked="" type="checkbox"/>	<input type="checkbox"/>	<input type="checkbox"/>	<input type="checkbox"/>	<input type="checkbox"/>	<input type="checkbox"/>	737.118	136.506
	ISOS villaggio: Soazza									
Splügen	Ehemalige Säumerherberge Weiss Kreuz, Oberdorf 66	<input checked="" type="checkbox"/>	<input type="checkbox"/>	<input type="checkbox"/>	<input type="checkbox"/>	<input type="checkbox"/>	<input type="checkbox"/>	<input type="checkbox"/>	744.449	157.551
	ISOS Dorf: Splügen									
St. Antönien	Haus mit Stallscheune, Berawis 68	<input checked="" type="checkbox"/>	<input type="checkbox"/>	<input type="checkbox"/>	<input type="checkbox"/>	<input type="checkbox"/>	<input type="checkbox"/>	<input type="checkbox"/>	780.504	203.811
St. Moritz	Segantini Museum, Via Somplaz 30	<input checked="" type="checkbox"/>	<input type="checkbox"/>	<input checked="" type="checkbox"/>	<input type="checkbox"/>	<input type="checkbox"/>	<input type="checkbox"/>	<input type="checkbox"/>	783.818	151.851

# Schweizerisches Inventar der Kulturgüter von nationaler Bedeutung


Gemeinde	Objekt	Bauten	Einzelobjekt	Objekt mehrteilig	Sammlungen	Museum	Archiv	Bibliothek	Archäologie	Spezialfälle	x	y
<b>St. Moritz</b> (Forts.)	 UNESCO Welterbe Rhätische Bahn in der Kulturlandschaft Bernina /Albula (seit 2008)											
Stierva	<b>ISOS</b> vitg: Stierva											
<b>Sumvitg</b>	Punt Russein (v. Disentis /Mustér /GR)		x								711.429	175.539
	<b>ISOS</b> vitg: Sumvitg											
Surava	 Patrimoni mundial UNESCO Viafier retica (dapi 2008)											
<b>Susch</b>	Fortezza (Schanzen)								x		802.050	180.864
Tamins	<b>ISOS</b> Dorf: Tamins											
	<b>ISOS</b> Spezialfall: Reichenau											
<b>Tarasp</b>	Chastè da Tarasp e conturn, Sparsels 140			x					x		815.555	184.741
	Bavetta, Bogn Tarasp		x								816.840	185.880
	<b>ISOS</b> cas spezial: Tarasp											

# Inventario svizzero dei beni culturali d'importanza nazionale

Comune	Oggetto	Costruzioni Oggetto singolo Oggetto multiplo	Collezioni museo archivio biblioteca	Archeologia Casi speciali	x	y
Tarasp (Forts.)	ISOS cas spezial: Vulpera					
Thusis	 UNESCO Welterbe Rhätische Bahn in der Kulturlandschaft Bernina /Albula (seit 2008)					
Tiefencastel	Baselgia catolica S. Stefan e conturn, Veia Baselgia	x			763.490	170.040
	 Patrimoni mundial UNESCO Viafier retica (dapi 2008)					
Tinizong-Rona	Baselgia catolica S. Plasch cun chasa pravenda, Julierstrasse 57		x		766.907	161.388
	Chasa Cresta, Sumvei 5	x			767.271	161.083
Tomils	Katholische Kirche S. Maria e Maurezzi, Hauptstrasse	x			752.780	181.090
	Burg Ortenstein, Ortenstein 71	x		x	752.522	180.672
	S. Murezzi, frühmittelalterliche Kirche /Nebengebäude			x	753.070	181.050
	ISOS Spezialfall: Tumegl /Tomils-Ortenstein					
Trin	Crap Sogn Parcazi, ruina da chastè /fortezza cun baselgia			x	745.850	188.230



## Inventari svizzer dals bains culturals d'importanza naziunala

Vischnanca	Object	Edifizis		Collecziuns					x	y
		Object singul	Object da pliras parts	Museum	Archiv	Biblioteca	Archeologia	Cas spezial		
Trun	Cuort Ligia Grischa, Via Principala 74	x							718.071	177.976
	ISOS vitg urban: Trun									
	ISOS vitg: Schlans									
Untervaz	Ruine Neuburg		x				x		760.390	197.890
Val Müstair	Claustra S. Jon, Via Maistra		x						830.450	168.660
	 Patrimoni mundial UNESCO claustra Müstair (dapi 1983)									
	ISOS vitg urban: Müstair									
	ISOS vitg: Santa Maria Val Müstair									
Vals	Doppelwohnhaus, Platz 81	x							733.431	164.423
Valsot	(Ramosch) Chastè da Tschanüff		x				x		824.020	191.080
	(Ramosch) Mottata, colonia alpina preistorica / terrassas cultivadas						x		825.880	191.780
	(Ramosch) Baselgia reformada S. Flurin, Sot Baselgia	x							824.521	191.215
	(Tschlin) Museum Stamparia da Strada, Strada 154	x							828.320	194.470

# Schweizerisches Inventar der Kulturgüter von nationaler Bedeutung

Gemeinde	Objekt	Bauten Einzelobjekt Objekt mehrteilig	Sammlungen	Museum Archiv Bibliothek	Archäologie	Spezialfälle	x	y
Valsot (cunt.)	ISOS vitg: Ramosch							
	ISOS vitg: Tschlin							
Vaz/Obervaz	Baselgia catolica S. Leza, Pizzogna	x					759.920	173.940
	Chasa Kessler, Voa Pas-cheus 65	x					759.517	173.341
Waltensburg/Vuorz	Baselgia reformada Waltensburg/Vuorz cun frescos, Demvitg 40	x					728.210	182.030
	Munt S. Gieri (Jörgenberg), colonia preistorica / chastè medieval					x	729.780	182.440
	Lieu d'execuziun / furtga	x					729.410	182.170
	Ruina Grotta (Kropfenstein)		x			x	726.990	181.200
	ISOS vitg: Waltensburg							
Zernez	Baselgia reformada, Viel dal Gallas	x					803.230	175.680
	Chastè da Wildenberg, Via Suot 124/Runtasch		x				803.220	175.502
	Palazzo Bezzola, Chasa da Plaz 88	x					803.100	175.591
	Lieu d'execuziun / furtga	x					801.940	178.520
	ISOS vitg urban: Zernez							

## Inventario svizzero dei beni culturali d'importanza nazionale

Comune	Oggetto	Costruzioni		Collezioni			Archeologia	Casi speciali	x	y
		Oggetto singolo	Oggetto multiplo	museo	archivio	biblioteca				
<b>Zillis-Reischen</b>	Baselgia reformada S. Martegn	x							753.364	166.738
	Cuvel sut Hasenstein, cuvel da cult roman						x		753.300	166.360
	Punts da Wildener e Premoli		x						753.801	169.835
	<b>ISOS</b> vitg: Zillis									
	<b>ISOS</b> fracziun: Reischen									
<b>Zizers</b>	Oberes Schloss mit Garten, Oberschlossweg / Stöcklistrasse		x						762.090	200.360
	Unteres Schloss (Johannesstift) mit Garten, Vialstrasse 16, 18		x						761.916	200.289
<b>Zuoz</b>	Chaplutta S. Bastiaun	x							793.100	164.040
	Chasa Pult, Plazzet / Aguel 37	x							793.108	164.434
	<b>ISOS</b> vitg: Zuoz									

## Inventari svizzer dals bains culturals d'impurtanza naziunala

Vischnanca	Object	Edifizis	Object singul	Object da pliras parts	Collecziuns	Museum	Archiv	Biblioteca	Archeologia	Cas speziels	x	y
------------	--------	----------	---------------	------------------------	-------------	--------	--------	------------	-------------	--------------	---	---

Hinweis:

Als Zusatzinformation werden auch die in Kraft gesetzten Ortsbilder von nationaler Bedeutung aufgeführt (ISOS; Stand: 1. Januar 2013).

Remartga:

Sco infurmaziun supplementara vegnan numnads er ils maletgs dal lieu da muntada naziunala (ISOS; stadi dals 1 da schaner 2013).

Nota:

Come informazione supplementare vengono elencati anche gli insediamenti d'importanza nazionale (ISOS, stato: 1 gennaio 2013).

Stand / stadi / stato: 1.1.2013